







Instrumente der Wasserwirtschaft und des Küstenschutzes

- Einstweilig sichergestellte oder per Verordnung festgesetzte Überschwemmungsgebiete (HQ100)**
-  tidebeeinflusst (Hochwassergebietsverordnung Weser vom 21. November 2013)
 -  nicht tidebeeinflusst (Einstweilige Sicherstellung von Überschwemmungsgebieten im Land Bremen vom 08. Dezember 2007 und Überschwemmungsgebietsverordnung Mittelweser vom 28. Juli 2014)



HQ20 / HQ25-Flächen

-  Überflutete Fläche bei einem statistisch alle 20/25 Jahre auftretenden Hochwasserereignis
- Eine Ausweisung der HQ20-Flächen an der Lesum, Beckedorfer Beeke und Blumenthaler Aue als Überschwemmungsgebiete ist in Bearbeitung.



Anlagen des Küstenschutzes

-  Sturmflutsperrwerke, Berücksichtigung des Naturschutzes beim Betrieb
-  Wehranlage, Schleuse und Wasserkraftwerk mit Auflagen zum Erhalt der Durchgängigkeit
-  Landesschutzdeiche


Schutzgebiete

-  Wasserschutzgebiete
-  Trinkwassergewinnungsgebiete

Gewässernetz

-  Gewässer 1. Ordnung (Bundeswasserstraßen)
-  und Gewässer 2. Ordnung

Sonstige Darstellungen

-  Stadt-/ Landesgrenze

Landschaftsprogramm Bremen
Teil Stadtgemeinde Bremen

Instrumente der Wasserwirtschaft und des Küstenschutzes

Textkarte 5.4-1
Stand: 20.11.2014, Quelle: Jordan (2014)
Maßstab 1 : 120.000
GIS-Bearbeitung: Dipl.Biol. MAS (GIS) R. Misskamp

Oberste
Naturschutzbehörde

Der Senator für Umwelt,
Bau und Verkehr

